

Mesto: Bratislava

Mestská časť: **Petržalka**

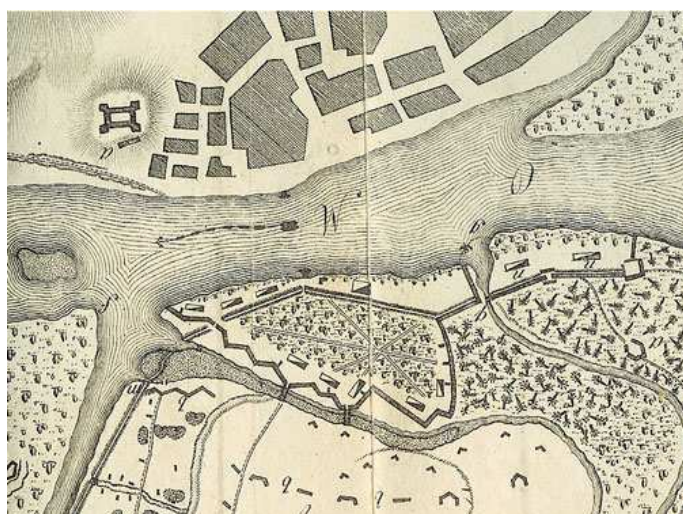
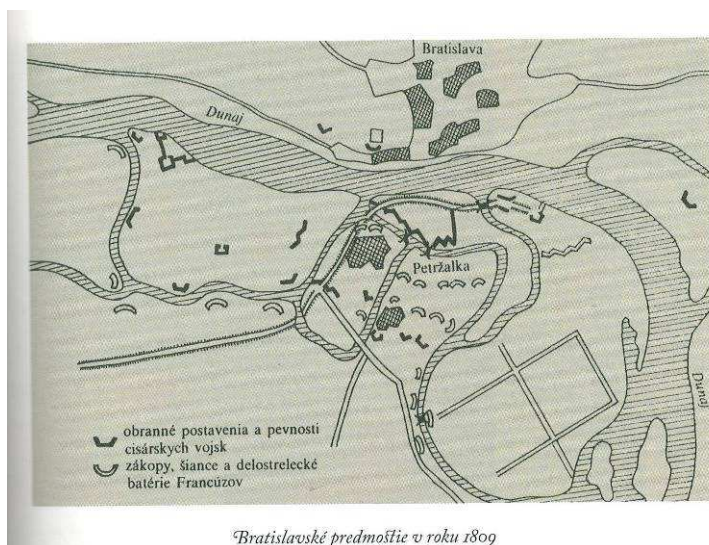
Adresa:

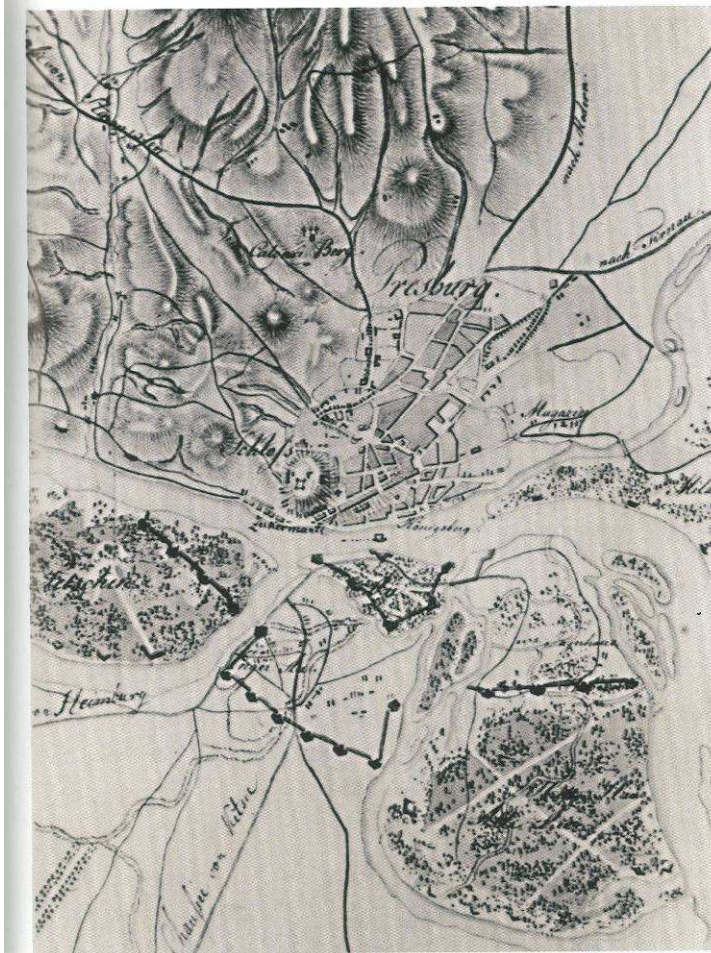
Adresa popisom:

Typ pamätihodnosti: zaniknuté

Názov pamätihodnosti: **historické vojenské plány (z r. 1809)**

Foto:





Protinapoleonské petržalské opevnenie z roku 1809

Popis:

V čase napoleonských vojen v rokoch 1805 a 1809 pocítila Petržalka ničivosť vojenského obliehania a pozičnej vojny. Veliteľ Bratislavy Bianchi, rakúsky brigádny generál talianskeho pôvodu dal Petržalku z bezpečnostných dôvodov obohnat' valmi. Dňa 3. júna 1809 francúzske vojsko obsadilo po generálnom útoku Petržalku, rakúske vojsko sa utiahlo do uzavretých valov s priekopami na predmostí, okolo sadu Janka Kráľa. Tieto postavenia francúzskeho i rakúskeho vojska sú zachytené na dobových plánoch z roku 1809, ale aj na plánoch uvádzaných v neskoršej literatúre.

Literatúra a pramene:

Dejiny Bratislavy. Bratislava, 1978, str. 388-393

Ján Čomaj, Petržalka, Engerau – Ligetfalu. Albert Marenčín Vydavateľstvo PT, Bratislava 2008, str.92 - 97

Spracoval: PhDr. Viera Obuchová, CSc. „MÚOP v Bratislave- pôvodne navrhnuté v kategórii 1B-hmotné hnutel'né; poslanci MČ Petržalka schválili v kategórii 3- „zaniknuté“

Autor fotodokumentácie: H.Doktorovová, literatúra

Dátum:5/2010